




MURAL INFORMATIVO



Reserva de Biosfera Madre de las Aguas
Generosa, bella y vital

Somos la segunda y más joven reserva de biosfera de República Dominicana, y desde julio de 2024 formamos parte de la Red Mundial de Reservas de Biosfera del Programa MAB de UNESCO.

7 cuencas principales
Su nombre se debe a que allí nacen ríos importantes, como el Muzo, Yuna, Blanco, Ocoa, Las Cuevas, Río Grande, Tora y Comana. Además, abarca siete cuencas principales: Yaque del Norte, Yaque del Sur, Yuna, Muzo, Ocoa, Arribaño y Haitón.

20 áreas protegidas
En ellas se encuentran 7 parques nacionales, 3 reservas científicas, 2 monumentos naturales, 2 reservas forestales y 4 refugios de vida silvestre. Estas áreas suman 419 000 hectáreas (16,7% de la extensión total de las reservas de biosfera) y constituyen sus zonas núcleo.

476 000 habitantes
Sus aguas fluyen en las zonas de tierra de medio millón de habitantes y su área de influencia abarca 34 municipios y 11 provincias. La agricultura es uno de las principales actividades económicas de la región.

2 545 especies de flora y fauna
La riqueza natural de Madre de las Aguas incluye 2760 especies de árboles, arbustos y lianas (17% de especies de aves (20% de la diversidad total de las reservas de biosfera), 24 de anfibios, 43 de reptiles y 2 especies de mamíferos endémicos (el solenodonte y la jutía).

SI ERES "HIJO" DE ESTA MADRE...

- Participa en la toma de decisiones.
- Comparte tu conocimiento, experiencia e ideas para enriquecer las propuestas colectivas.
- Involúcrate en la formulación de planes de manejo.
- Haz tus aportes para la exitosa coordinación de la gestión.
- Asiste a las capacitaciones para saber más sobre reservas de biosfera.

Las reservas de biosfera son

- Áreas donde se protege la naturaleza al tiempo que se promueven beneficios económicos, sociales y culturales de las personas que viven en ellas. En otras palabras, se busca el armonía entre el cuidado de la naturaleza y el bienestar integral de la comunidad.

Se dividen en

- Tres tipos de área:
 - Áreas núcleo protegidas, donde viven especies importantes.
 - De amortiguamiento: Espacio para actividades educativas, como investigación o turismo ecológico.
 - De transición: Lugar donde las comunidades pueden desarrollar acciones compatibles con el medio ambiente.

En su administración es

- participativa: Representantes de todos los sectores de las comunidades que las habitan toman las decisiones necesarias para garantizar que tanto la naturaleza como las personas se beneficien.

En ellas se pueden

- desarrollar acciones productivas, como sembrar diferentes tipos de arroz, henequén de variedades, especímenes de plantas, artesanías, cerámica, crisis de papa, pesca artesanal, explotación, gastronomía con ingredientes locales, programas de investigación, educación ambiental, diplomados ecológicos.

LAS TRES ZONAS

